| FR - EN

L'ETOILE DES NEIGES

★★★★★

BROCHURE
TOURISTIC BOOK

Les plus beaux endroits...
The most beautiful places...

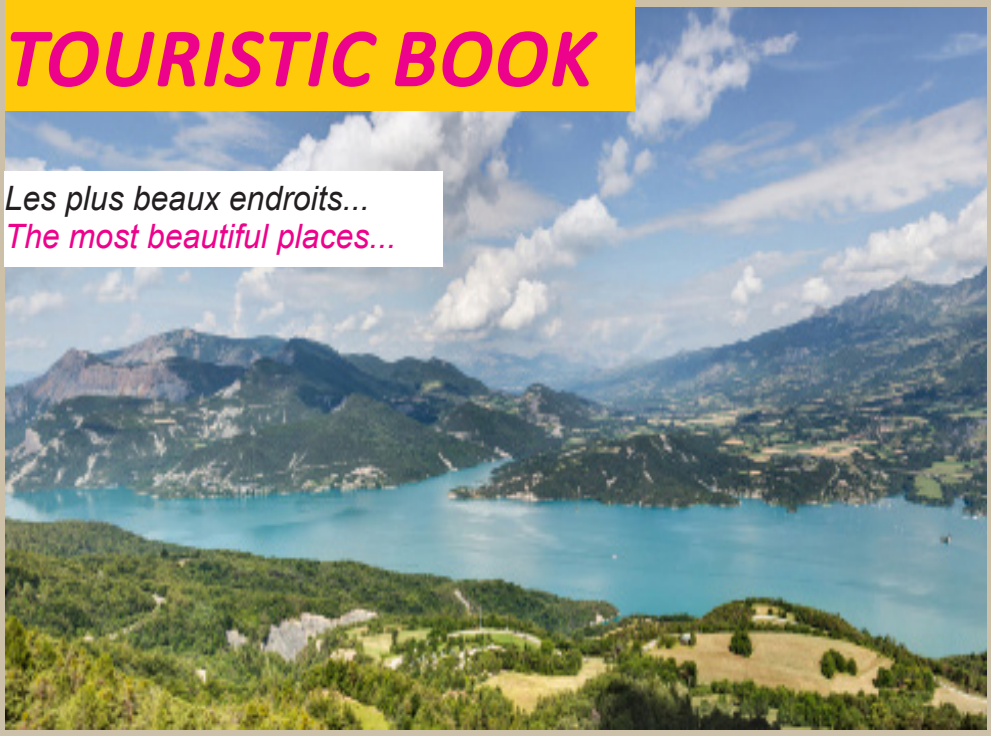

CAMPING VILLAGES yelloh! VILLAGE

SPORTS NAUTIQUES / WATER SPORTS

SPORTS NAUTIQUES
WATER SPORTS

Bouée tractée / Tubing
Ski nautique / Water skiing
Wakeboard - Canoë-kayak

LOCATION DE BÂTEAU
BOAT RENTAL

Port Saint Pierre - 20 KM

KITE SURF ET VOILE /
KITESURF ANS WINDSURF

Savines le lac - 35 km

EN FAMILLE
WITH YOUR FAMILY
Jeux gonflables à Saint Vincent les forts, à Savines le lac et au plan d'Eau d'Embrun

Inflatables games at Saint Vincent les forts, Savines le lac and Embrun's artificial lake

Plages / Beaches ;

Saint Vincent les forts -15 km
Port Saint-Pierre - 20 km
Savines le lac - 35 km
Bois vieux - 25 km

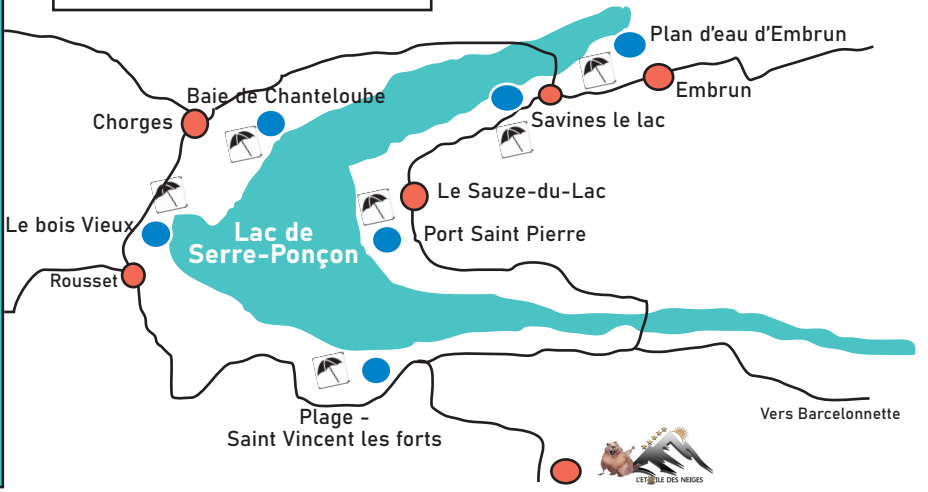

ACCROBRANCHE
TREETOP ADVENTURE PARK

Sports

Accrobranche / Treetop adventure park
Escalade / Climbing
Via Ferrata

- **Accrobranche** à 200 mètres du camping -
Treetop adventure park at Montclar 200 m far from the campsite
PARC DES ECUREUILS

2 parcours enfants / 2 childs pathway independently
4 parcours ados et adultes / 4 adults pathway independently

Escalade / Climbing
- Céüse (attention difficile et la marche d'approche est longue/ Careful, difficult and the pre hiking is long)
- Pierre Plate - Facile/Easy

Via Ferrata / Via Ferrata
La motte du Caire

Nouveau ;
Aire de Jeux au camping, Mini-Accrobranche

Le Parc des Ecureuils Accrobranche
+ 33 (0)4.92.35.37.68

Guide «Vertical Ubaye»
Canyonning, escalade
Clerjon Stéphane
+ 33 (0)4.92.36.34.72 / + 33 (0)6.81.55.83.91

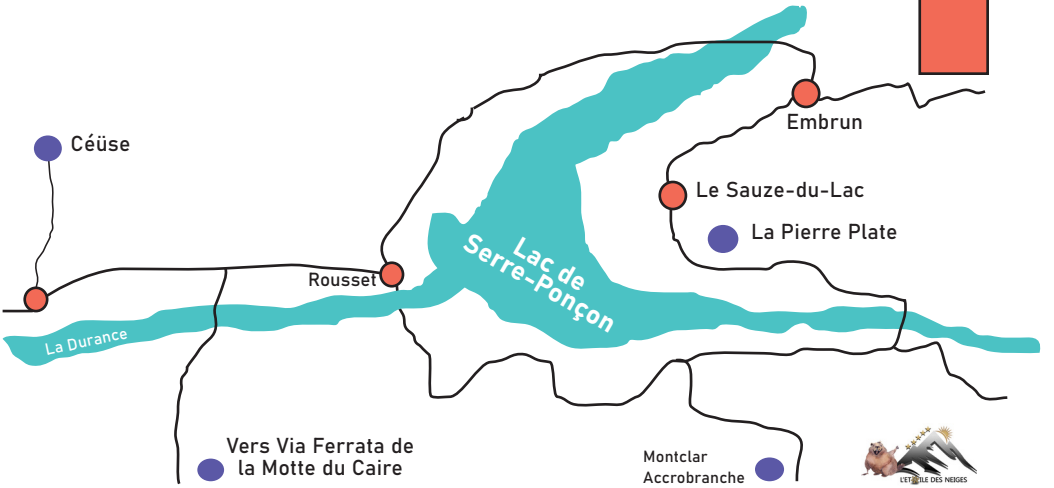

PLAGES ET BAIGNADE - SWIMMING AND BEACHES

PLAGES ET BAIGNADE
BEACHES AND SWIMMING

Plages autour du lac de Serre-Ponçon
Lac, baignade en rivière
Beaches around Serre-Ponçon lake - Swimming in the river

Plages autour du lac

- Port Saint Pierre - 20 KM Location de Bâteau, bouée tractée, ski nautique et baignade / Boat rental, tubing, waterskiing, bathing

- Savines le lac ; Kite surf, planche à voile, location de bâteau, wakeboard, ski nautique, jeux gonflables / Kite surf, windsurf, boat rental, tubing, wakeboard, waterskiing, infng

- Plan d'eau d'Embrun ; Jeux gonflables / Inflatable games

- Le Bois vieux ; Piscine naturelle dans le lac de Serre-Ponçon / Natural swimming pool in the lake

- Plage de Saint Vincent les forts ; location paddle, canoë, jeux gonflables / paddle, canoe and inflatable games

* Base de loisirs des 3 lacs à Rochebrune (idéal enfants en bas-âge)
Leisure center of the 3 lakes in Rochebrune (ideal for young children)

* Baignade en rivière / River swimming ;
- Le Bachelard / Le Bès

* Lac du Lauzet ; Baignade, pédalo, paddle et **pêche gratuite**
Swimming, paddle and free fishing

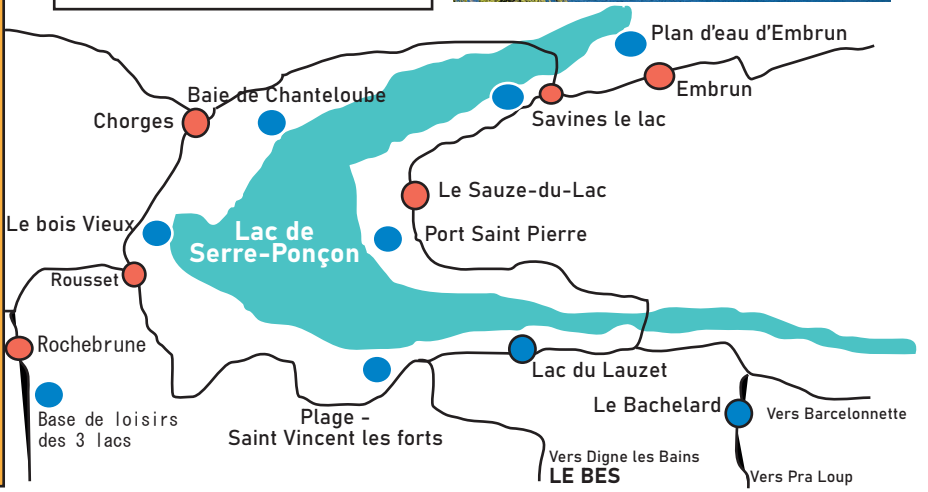

VTT / TROTT' TOUT TERRAIN
MOUNTAIN BIKE / MONTAIN TROTT

VTT à Montclar, à 200 mètres du camping
In Montclar, 200 m far from the campsite

PARTENAIRE SPORT CONFORT

4 randonnées VTT depuis le sommet du télésiège
4 endurance races

«Le tour de Saint Vincent les forts» :
10.2 km, D+50 m / D-700 m

«La descente du Clos du Dou» :
16 km, D+100 m / D-750 m

«Fontbelle» :
14km, D+120 m / D-750 m

«Les Abreuvoirs» :
12 km, D+100 m / D-750 m

3 itinéraires VTT électrique
3 electric races

- A/R Saint Vincent les forts
- Le tour de Clos du Dou
- Le Chateau de Montclar

6 PISTES DE VTT FREERIDE - 650 M DE DENIVELE

6 DOWN HILL RACES WITH 650 M ALTITUDE RACE

TROTT' TOUT TERRAIN à Montclar
MONTAIN'TROTT in Montclar

Différentes sorties
Differents outings

- Baby Trott ; environ 2h pour les plus jeunes - About 2 h, for the youngest

- Trott' découverte : environ 2h pour que petits et grands profitent ensemble
Discovery Trott : about 2 hours for the youngest and the oldest to enjoy together

- Trott Sportive : 1100 de dénivelé négatif jusqu'au bord du lac de Serre-Ponçon
Sportive Trott : 1100 m incline until the border of Serre-Ponçon lake

TARIFS, RENSEIGNEMENTS ET INSCIPTION AUPRES DE NOTRE PARTENAIRE SPORT CONFORT
PRICES, INFORMATION AND REGISTRATION WITH OUR PARTNER SPORT CONFORT
+ 33 (4).92..35.07.93
www.sportconfort.fr
@ : sportconfort@yahoo.fr

VTT ET TROTT' TOUT TERRAIN

SPORT D'EAU VIVE - PARAPENTE

SPORTS D' EAU VIVE
WHITE WATER SPORTS

AVEC NOTRE PARTENAIRE RAPID'EAU
WITH OUR PARTNER «RAPID'EAU»

à La Fresquière

+ 33 (0)4.92.81.92.03
@ info@ubaye-rafting.com
https://www.ubaye-rafting.com

INFOS & RESERVATION - INFOS AND BOOKING

RAFTING
KAYAK
NAGE EN EAU VIVE - WHITE WATER SWIMMING
HYDROSPEED

PARAPENTE
PARAGLIDING

AVEC NOTRE PARTENAIRE «BELVED'AIR PARAPENTE»
WITH OUR PARTNER «BELVED'AIR PARAPENTE»

à Montclar

+ 33 (0)7.68.25.55.61
https://www.belvedair-parapente.com

English Spoken

VOL DECOUVERTE - 600 M de dénivelé / Discover Fly 600 m high
VOL DU LAC - 1200 m de dénivelé / Lake Fly 1200 m high
Vol évasion et thermique / Escape and thermal Fly

DECOUVERTE DES FERMES
FARM DISCOVERY

- PARC ANIMALIER, Sauze du lac - Marmottes, chiens de Sarloos, cochon d'inde. Démonstration de rapaces en vol libre (pour les plus petits préférez un horaire en dehors de 12h et 16h en Juillet et Août) - 30 min
Marmots, Sarloos dogs, guinea pig. Demonstration of birds of prey in free flight (for the little ones prefer a schedule outside 12 p.m. and 4 p.m. in July and August) - 30 min

- Ferme du col à Jarjayes : Ferme pédagogique - idéal enfants bas âge - Educational farm - ideal for young children - 45 min

- Apiland, miellerie pédagogique et insectes géants ; visite guidée «Découverte du monde des abeilles» - Visite guidée à partir de 4 ans Apiland, educational honey farm and giant insects; guided tour "Discover the world of bees" - Guided tour from 4 years old

Ferme du Beridon ; Rennes, bisons, poneys, chèvres, lamas, cerfs, mouflons, daims - Reindeer, bison, ponies, goats, llamas, deer, sheep, fallow deer - 30 min

Colline aux lutins ; animaux, manèges, jeux - idéal enfant en bas âge - Animals, rides, games - ideal for toddlers - 20 min

Points de vente Produits Locaux / Buy local products
Fromagerie de la Bréole, Ferme des Pelissones, Ferme aux Saveurs, ferme des Montclarines

FERME - FARM

TOURISME - TOURISM

TOUR DU LAC DE SERRE-PONCON
Journée ou demi-journée

SERRE-PONCON LAKE TOUR
Day or half day

A VOIR / TO BE SEEN

- Belvédère du Sauze du lac / Panoramic viewpoint - Sauze du Lac
- Demoiselles coiffées de Pontis
- Savines le Lac, son église et possibilité de faire une croisière sur la Carline (avec participation et selon les saisons, nous consulter) / Savines le Lac and its church - a cuise on «La Carline» boat is available (with supp., and available)
- Belvédère Barrage et Muséoscope / Panoramic viewpoint - Barrage and lake museum
- Point de vue au Col Lebraut / Stunning outlook, Lebraut Pass

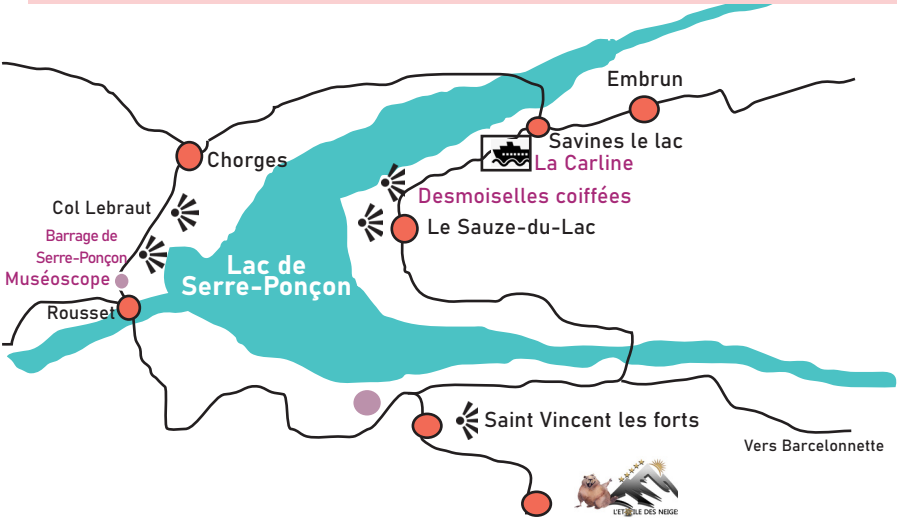

LA HAUTE-DURANCE
Journée
LA HAUTE-DURANCE
Day

A VOIR / TO BE SEEN

- Demoiselles coiffées de Pontis
- Abbaye de Boscodon : visite et circuit pédestre en fôret / Abbey of Boscodon : visit and small hiking
- Embrun, sa cathédrale et le centre historique (rues médiévales) / Embrun, its cathedral and its historical center
- Briançon, la ville haute (vieille ville) / Briançon hihg town (historical district of the city)
- Mont-Dauphin : place forte Vauban / Mont-Dauphin stronghold
- Retour par le col de Vars, paysages de Haute Montagne / Return by the Vars Pass
- Maison de Produits de Pays Jausiers / Local producers and craftmen products Jausiers
- Barcelonnette, la Mexicaine - Découvrez les maison mexicaines / Barcelonnette - Discover Mexican homes

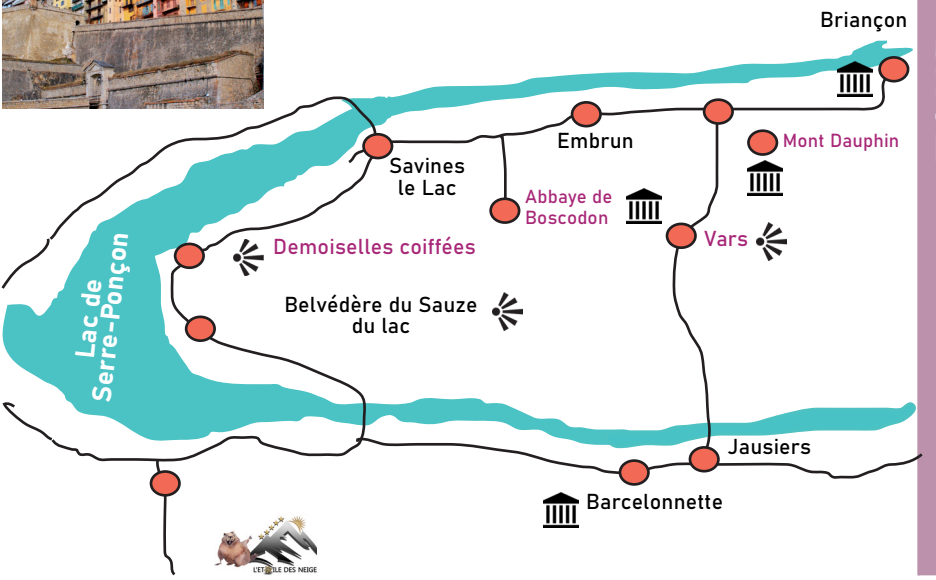

TOURISME - TOURISM

TOURISME - TOURISM

MONT-COLOMBIS ET APILAND
Demi-Journée
MONT-COLOMBIS AND APILAND
Half-Day Tour *40 km*

A VOIR / TO BE SEEN

- Salle de Bal des Demoiselles coiffées de Théus en voiture.
Possibilité de faire une randonnée (3h - 7 km dénivelé + 482 m) - Circuit disponible à l'accueil.
Possibility of a short hike - 7 kms / 3 hours / Available at the office
- Vue panoramique à 360 ° au Mont Colombis -
1734 m d'altitude / Panoramic view !
Attention ; Route sinueuse et étroite / Warning : Winding and narrow road
- Apiland : musée sur les abeilles et les insectes (nous consulter pour les horaires de visites - à partir de 4 ans) / Apiland ; Bees Museum (consult us for visits)
- La Bréole : village d'artisans, fromagerie, bord du lac avec falaises / Artisan village, cheese dairy, lakefront with cliff

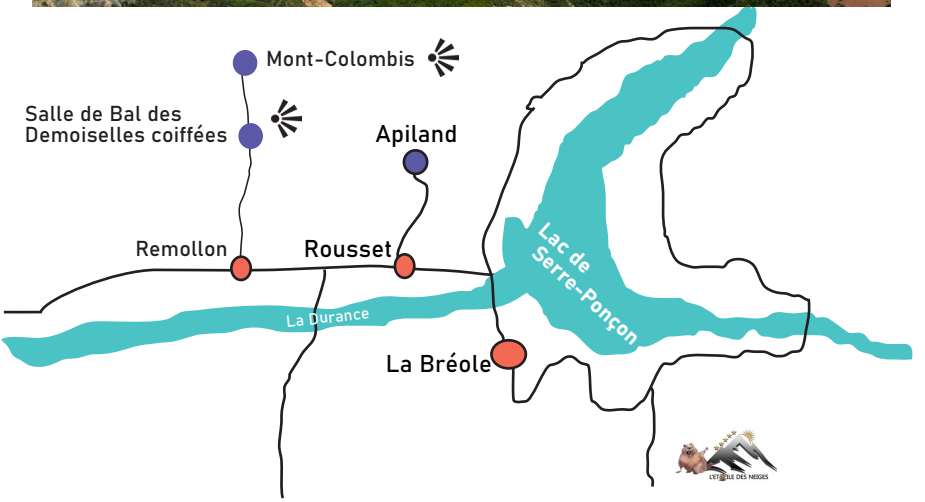

LA HAUTE-PROVENCE
Journée
LA HAUTE-PROVENCE
Day

A VOIR / TO BE SEEN

- Seyne les Alpes : fort Vauban, rue moyennageuses / Seyne les Alpes, Vauban fortifications, middle streets -
- Clues de Barles / Clues de Barles
- Dalle aux amonites / «Amonites» Slab
-Digne les Bains : centre ville, musées / Digne les Bains city, museums.
- Sisteron et sa citadelle, visite de la vieille ville en petit train / Sisteron and its citadel, visit of old town by «small train»

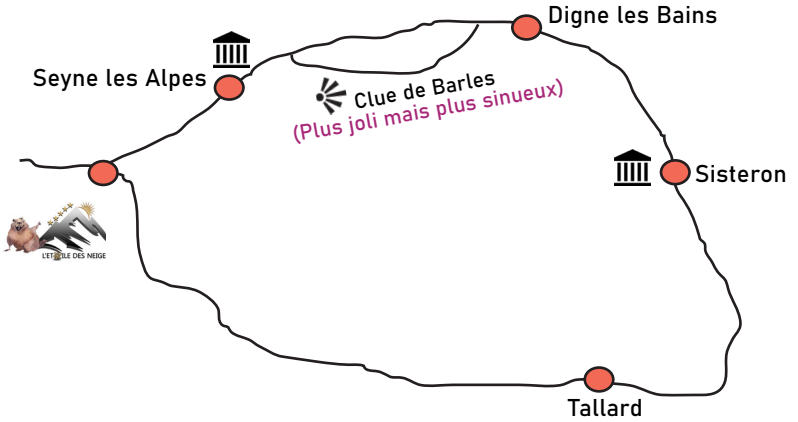

TOURISME - TOURISM

TOURISME - TOURISM

LA VALLEE DE L' UBAYE
Journée
UBAYE VALLEY
Day
A VOIR / TO BE SEEN

-Site d'envol de parapente à Saint Vincent les forts (point de vue magnifique) / Paragliding take-off area at Saint Vincent les Forts (stunnig viewpoint)
- Le Lauzet ; baignade au lac glacière, pêche gratuite, balade jusqu'au pont Roman ou à la Cascade de Costeplane / Bathing in the lake, free fiching for everyone, walk until the roman bridge or «Casacade de Costeplane»
- Barcelonnette ; Découvrez les maisons Mexicaines, visite du musée de Barcelonette, centre ville historique / Barcelonnette ; Discover the Mexican houses, visit the Barcelo museum (visit hours at the office), historical city center
- Vallon du Lauzannier ; découverte de la haute montagne accessible à tous. Marmottes et paysages à couper le souffle sont au programme / Vallon du Lauzannier ; Discover of high mountain for every. You will enjoy Marmots breathtaking landscapes.

LES GRANDS COLS
HIGH PASS – *200 KM*

« Le Col de la Bonette»
Plus haute route d'Europe
The highest European Road
(2802 m)

« Le Col de La Cayolle » ;
Passages taillés dans le roc et gorges / Pathes cut in the roc and narrow torrent gorges
2 326 m

«Col d'Allos» ;

Relie la vallée de l'Ubaye et la Vallée du Verdon
It connect the Ubaye valley and the Verdon Valley
2 247 m

«Col de Vars»

Relie Vallée de l'Ubaye avec le Queyras et l'Embrunais
2 108 m d'altitude
It connect the Ubaye valley with Queyras et Embrunais

«Le Col de l'Izoard» ;

2631 m d'altitude, col mythique !

2631 m high, mythic pass !

«Le Col de Larche»

En Italien Colle de la Maddamlena, frontière entre la France et l'Italie. 1991 m d'altitude
In Italian : «Colle della Maddalena» - Border between France and Italy 1991 m high

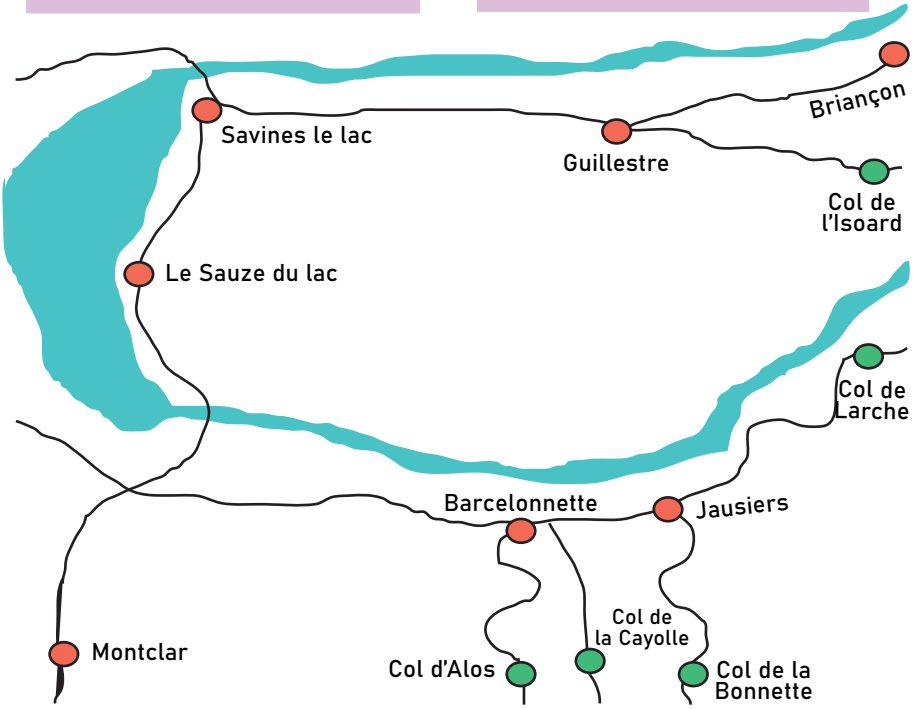

TOURISME - TOURISM

CYCLOTOURISME

CYCLOTOURISME
VELO DE ROUTE / ROAD BIKE

Partez à la découverte des plus belles routes
Go to discover the most beautiful roads

Téléchargez l'application «Open Runner», pour visualiser vos parcours
Download the «Open Runner» app to see the routes
Parcours au départ de votre camping / Circuits from your campsite

« Tour du Blayeul » ;
Montclar, *Verdaches, la Javie, Barles, Col du Labouret, Verdache, Seyne les Alpes, Montclar*
90 kms. Environ 4 heures
Circuit Open Runner ; 8628348

« Le Col des Fillys » ;
Montclar, La Bréole, Costebelle, la Rouvière, Col des Fillys, Villaudemard, Selonnet, Montclar
32 kms. Environ 2 heures
Circuit Open Runner ; 8628686

«Col des Garcinets/ Gorges de la Blanche» ;
Montclar, Selonnet, Col des Garcinets, Turriers, Bellaffaire, Bréziers, Espinasses, Gorges de la Blanche, Selonnet, Saint Jean.
55 km, environ 4 heures
Circuit Open Runner ; 8628637

«Tour du lac de Serre-Ponçon» ;
Par le col de Pontis. Montclar, La Bréole, Espinasses, Rousset, Chorges, Savines le lac, Le Sauze du lac, Saint Vincent les forts, Montclar.
88 km, environ 4 heures
Circuit Open Runner ; 5602046

«Tour du Lac de Serre-Ponçon» ;
Long Parcours
Montclar, Saint Vincent les Forts, La Bréole, Espinasses, Rousset, Chorges, Saint Apolinnaire, Puy Saint Eusèbe, Embrun.
114 km
Circuit Open Runner ; 5602064

«Le tour des Monges»
Montclar, Selonnet, Col des Garcinnets, Turriers, Tourniquets, Bayons, Clémensane, Sisteron, Saint-Geniez, Authon, Col de Fontbelle, Thoard, Champtercier, Digne-les-Bains, Auzet, Seynes les Alpes, Montclar .
ATTENTION DIFFICILE - BECARREFUL DIFFICULT

L'INCONTOURNABLE
ROUTE DES 7 COLS

Col d'Allos (2 250 m)
Col de Restefond - La Bonette (2 678 m)
Col de la Cayolle (2 326 m)
Col Saint Jean (1 333 m)
Montée de Saint Anne (1 830 m)
Col de Pontis (1 301 m)
Col de Vars (2 109 m)

Bonne route !

SAINT VINCENT LES FORTS

Environ 2h30 - Around 2:30 hours

Facile - Randonnée familiale

Beginners family hike

Aller-retour, piste forestière, relativement «plat»
Round trip forest tracer relatively flat
Vue magnifique sur le lac de Serre-Ponçon au site d'envol de parapente
Beautiful view of the Serre-Ponçon lake from the paragliding site.

Possibilité de le faire en vélo - *Accessible by bike*

Sortir du camping à droite (montée), à la fin de la montée, prendre à gauche
Exit the campsite and turn directly on your right (uphill) at the crossroad take your left.

Continuer la route pour sortir de la station - *Continue as if you were leaving the station*

Intersection «Seyne les Alpes» ou «Le Lauzet», une maison fait l'angle ; En face panneau jaune direction «Saint Vincent» - *At the crossroad going either «Seyne les Alpes or »Le lauzet, you'll see a house on the corner : follow the yellow signs pointing to «St Vincent les forts»*

Suivre le balisage «Jaune» - *Follow the Yellow marking*

Randonnée

Randonnée

CHAPELLE & LAC SAINT LEGER

Une promenade au coeur de la nature qui vous permettra de découvrir, l'histoire, l'écologie et la géologie du site.

This hike will immerse you into the nature and will make you discover the site's history ecolosy and geology

Environ 2h00 - *Around 2 hrs*

Facile - *Begginer*

Randonnée familiale - *Family hike*

- Sortir du camping et prendre à droite (montée), en direction du centre de la station. A la fin de la montée, prendre à gauche. *Exit the campsite and turn directly on your right (uphill) at the crossroad take your left.*

Continuer la route pour sortir de celle-ci - *Continue as if you were leaving the station*
A l'intersection (Seyne les Alpes ou Le Lauzet), une maison fait l'angle, prendre le chemin qui est en face.
At the crossroad going either « Seyne les Alpes or Le Lauzet, you'll see a house on the corner

Panneau indicatif jaune, suivre «Saint Léger», balisage tout au long de la randonnée en jaune. *Follow the Yellow signs «Saint Leger» and Yellow marking*

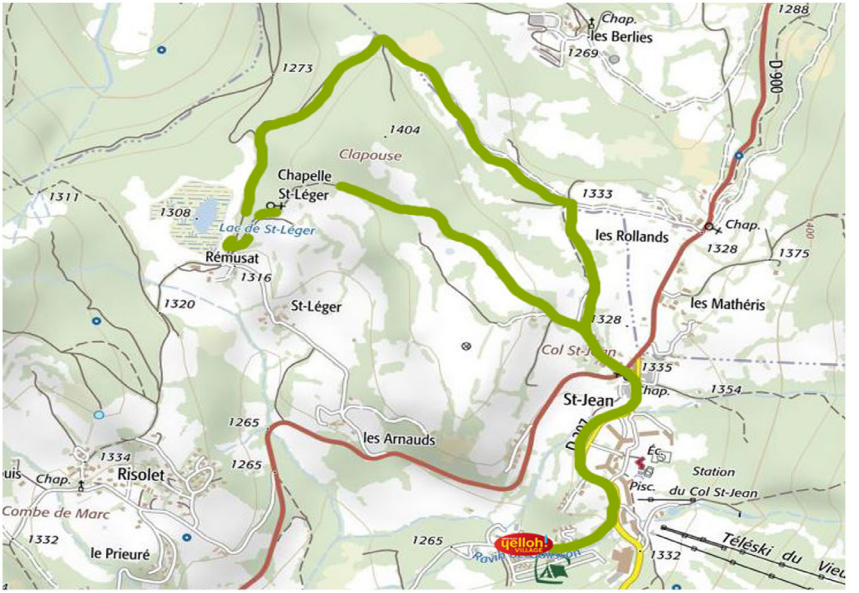

RANDONNEES TELESIEGE(S)

A la découverte des Marmottes et de Paysages à couper le souffle

Discover the groundhags and breath taking landscapes

Différentes durées - *Different durations*

Facile à difficile - ***All levels***

Jours et horaires d'ouverture disponibles à la réception ou sur le site de Montclar en scannant ce QR Code
Opening days and times available at reception or on the Montclar website by scanning this QR Code

SCAN ME

- Fort de Dormillouse N°3 ; A partir du télésiège du Belvédère Aller/Retour 4 heures / Niveau moyen, possiblité de faire la boucle par la Bréche

-Plateau des Marmottes N°1, à partir du télésiège du Belvédère, boucle de 2 heures, Niveau très facile

-Plateau de la Chau n°2 ; Marmottes sans télésiège, boucle environ 4heures, niveau Moyen, départ du camping.

- Tour des Lacs 4a/4b, à partir du télésiège de la Brèche, 2 heures, Niveau facile

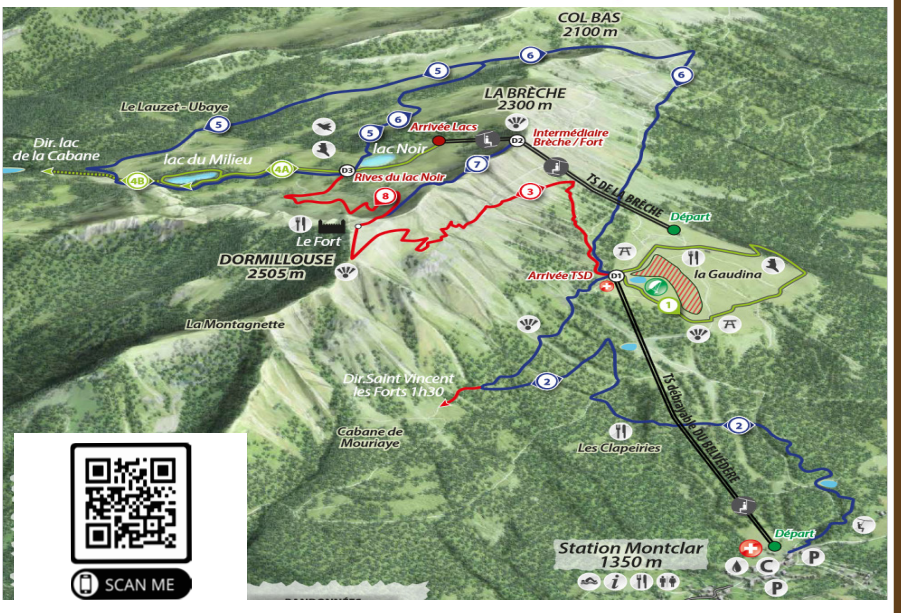

SCAN ME

Randonnée

Randonnée

LES EAUX TORTES

Vallon du Lavercq - *Valley of Lavercq*

Environ 6h00

Difficile - *Difficult*

De Le Lauzet - Ubaye :
Prendre la direction de Méolans-Revel par la D900.
Take the direction D900 : Meolans-Revel - While driving, look for the signspointing to «Valley de la Blanche / Lavercq»
En chemin, être attentif au panneaux directionnels indiquant la vallée de la Blanche de Laverq.
Just before the bridge crossing the Ubaye river, turn right to Lavercq and its abbey from the Abbey, keep going for 1 km on the track forded (2 times) and with potholes.
Juste avant le pont qui enjambe l'Ubaye, prendre à droite en direction de Laverq et de son abbaye.
Suivre la direction de l'abbaye de Laverq.
De l'abbaye, continuer sur 1km la piste carrossable qui comporte deux traversées à gué et quelques nids de poules.
Se garer au terminus, juste avant la barrière. Park at the end of the track just before the barrier.

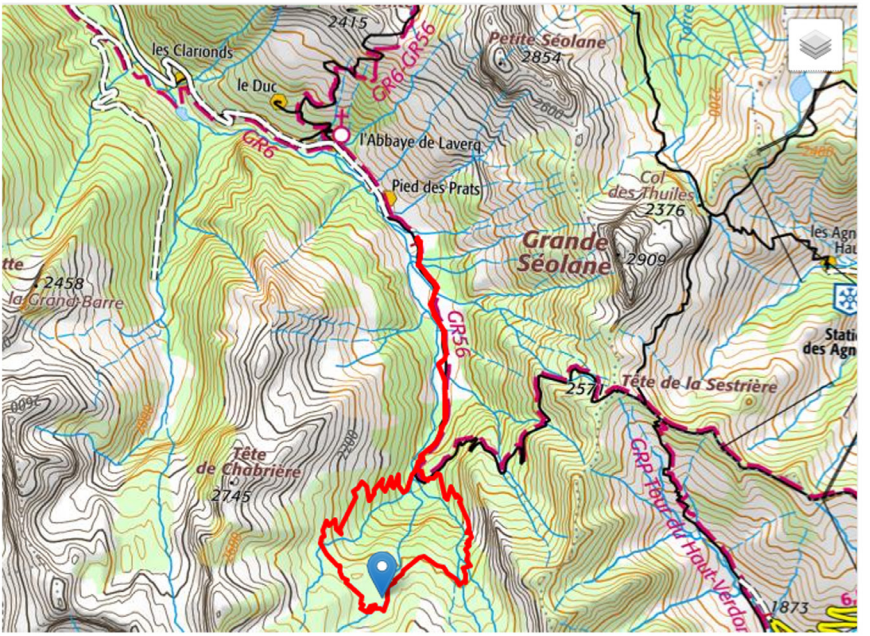

BY YELLOH!
CHALLENGES
VILLAGE
6.4'
6.2'
5.8'
- ENQUETE EN COURS - ENQUETE EN
UETE EN COURS - E
EN COURS - ENQUETE EN COU

Plus d'informations, se renseigner à la réception
More informations at the office

CAMPING VILLAGES yelloh! VILLAGE